

Gemeinde Aarburg Bauzonenplan

Stand: Oktober 2011




Planlegende

Genehmigungsinhalt





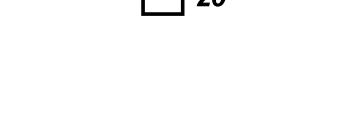
Nutzungszonen

-  Wohnzone WH
-  Wohnzone W 2A
-  Wohnzone W 2B
-  Wohnzone W 3
-  Wohn- und Gewerbezone WG 3A
-  Wohn- und Gewerbezone WG 3B
-  Kernzone K
-  Altstadtzone A
-  Spezialzone Bahnhof West
-  Gewerbezone G
-  Zone für Baumschulen
-  Industriezone I
-  Zone für öffentl. Bauten und Anlagen OE
-  Grünzone GR
-  Sondernutzungsplanpflicht
-  Gestaltungsplanpflicht




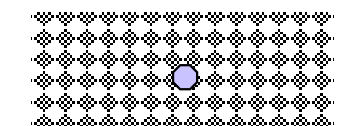
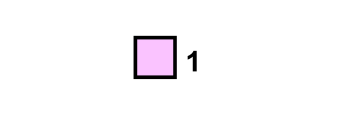
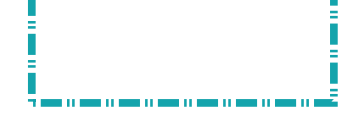

Überlagerte Zonen

-  Spezialzone Spiegelberg
-  Spezialzone Steinbille
-  Empfindlichkeitsstufe III infolge Lärmvorbelastung

Schutzobjekte

-  Hecken, Feldgehölze, Uferbestockung
-  Einzelbäume / Magerstandort
-  Baumgruppen, Parkanlagen
-  Uferschutzstreifen
-  Kulturobjekte

Orientierungsinhalt

-  Waldgrenzen gemäss § 6 AWaG und § 3 AWaV
-  Wald
-  Gewässer
-  Archäologische Interessengebiete
-  Kulturobjekt unter Denkmalschutz
-  Grundwasserschutzzonen
-  Hochspannungsleitung

Verzeichnis der denkmalgeschützten Kulturobjekte

- 1 Schloss und Festung
- 2 Ehem. Richtstätte in der Kloos
- 3 Städtlibrunnen
- 4 Ref. Pfarrkirche
- 5 Ref. Pfarrhaus
- 6 Rathaus
- 7 Haus Scheurmann (Heimatmuseum)
- 8 Gasthaus zur alten Post
- 9 Gasthof Bären
- 10 Hofmatt (Doppelhaus)
- 11 Alte Mühle
- 12 Stadtmauerstück

200 0 200 400 Meter

